

Echelle : 1/250
0 2 5 10
0m 5m 10m

capINGE
3550 Avenue du Mercatolun
Le Polygone Bâtiment A
30000 Nîmes
Tél : 04 68 19 76 Fax : 04 70 06 13 02
Email : contact@cap-inge.fr

segard

Lotissement "La Grande Treille"
PROJET D'AMENAGEMENT
REVENEMENTS - GEOMETRIE - ALTIMETRIES

Fond de plan topographique réalisé par le Cabinet LÉSENNE MARTINEZ & BAGNOLUS SUR CEZE
Le planimétrie est rattachée au système de référence géodésique NAD 93
Le système de projection Conique Conforme de (CCCF)
L'altitude est rattachée au nivellement général de la France (N.G.F. 7,0469)

Phase : AVP PRO DCE EXE

Departement du Gard
Commune de GAUJAC
Section B Parcelles: n° 23 et 24
Route Départementale n°310

FEVRIER 2018
DREBCCO C ARNAUD P
Date Dessiné par Vérifié par
Modifications
DCE version 1

ECHELLE 1/250° PLAN N° 3

Docum. 2015/041















Docum. 2015/041

PA8-1 PLAN DE VOIRIE

PA

Version 2



-  périmètre de l'opération
-  projet de Morcellement / limite de lot (non définitif)
-  Entrée de lot 5.00x5.00m non clos
-  Cheminement piéton / trottoir
-  Voirie en enrobé BBSG0/10
-  Espace commun / espace vert
-  Evergreen remplissage gravier
-  Bordure T2
-  Bordure T2basse
-  Bordure A2
-  Bordure P3-P1
-  Rang d'aggloméré creux sous fondation bétonnée

Echelle : 1/750

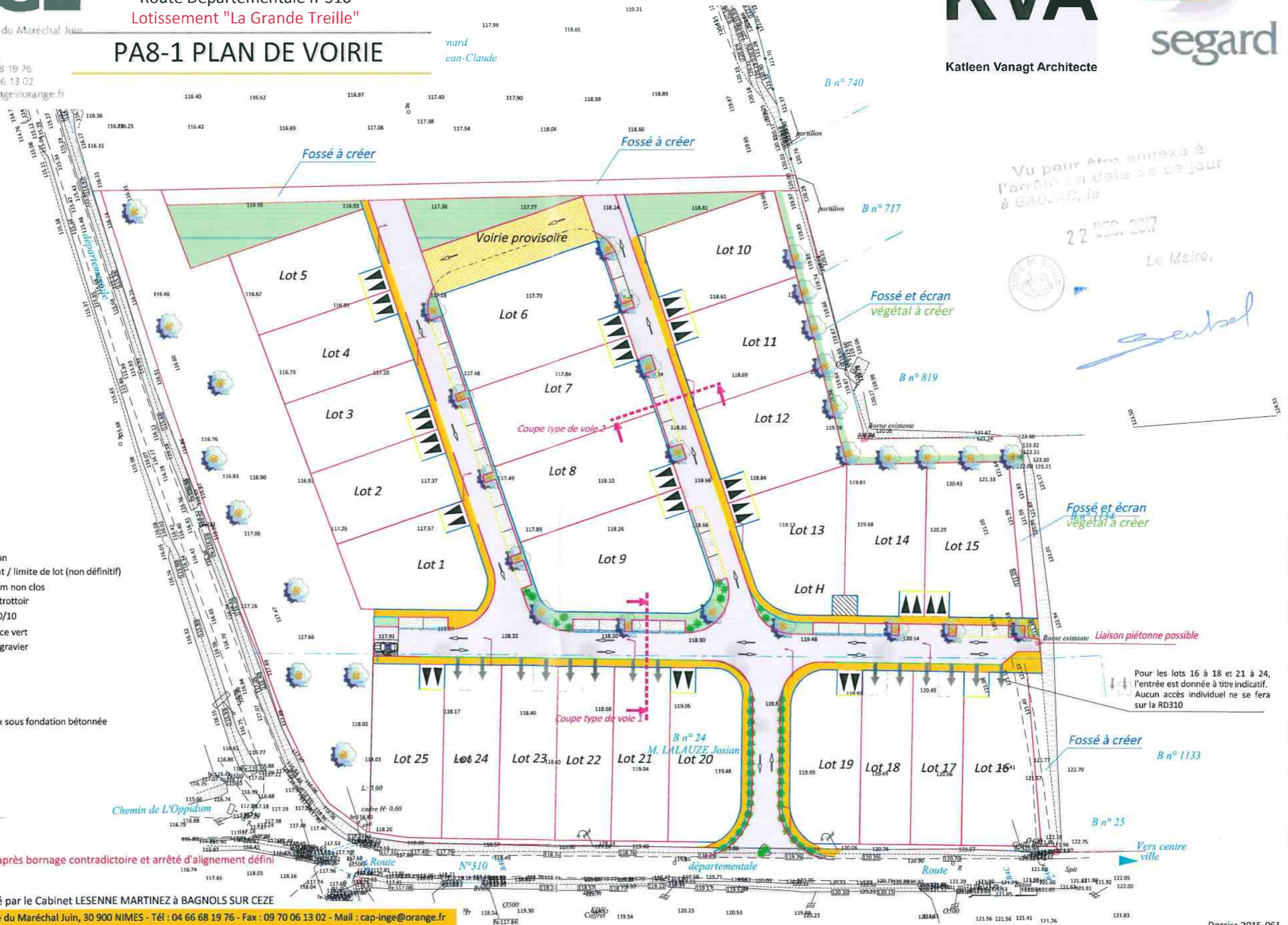
EUR KVA - KIVAN GIZO ARCHITECTE
mm. Architectes 10m. 20m.
866 ave. du maréchal Juin - 30 900 N MES
Tél : 04 66 27 61 58 - mail : kva@kva.architectes.fr
www.architectes-kva-nimes.com
Ordre des architectes A233A - 55330
RCS Nîmes 439 362 614 09912 - APE 742 A

Les surfaces seront définitives qu'après bornage contradictoire et arrêté d'alignement défini.

ECHELLE 1/750°

Fond de plan topographique réalisé par le Cabinet LESENNE MARTINEZ à BAGNOLS SUR CEZE

SARL Cap INGE, Atelier 7, 866 Avenue du Maréchal Juin, 30 900 NIMES - Tél : 04 66 68 19 76 - Fax : 09 70 06 13 02 - Mail : cap-inge@orange.fr



Vu pour être annexé à
l'arrêté en date de ce jour
à GAUJAC, le

22 DEC. 2017

Le Maire,

gentzel

1:500

B n° 1134

Borne existante Liaison piétonne possible

Pour les lots 16 à 18 et 21 à 24,
l'entrée est donnée à titre indicatif.
Aucun accès individuel ne sera
sur la RD310

Fossé à créer

B n° 1133

B n° 25

Vers centre ville

PA3- PLAN TOPOGRAPHIQUE

ard
ean-Claude

PA

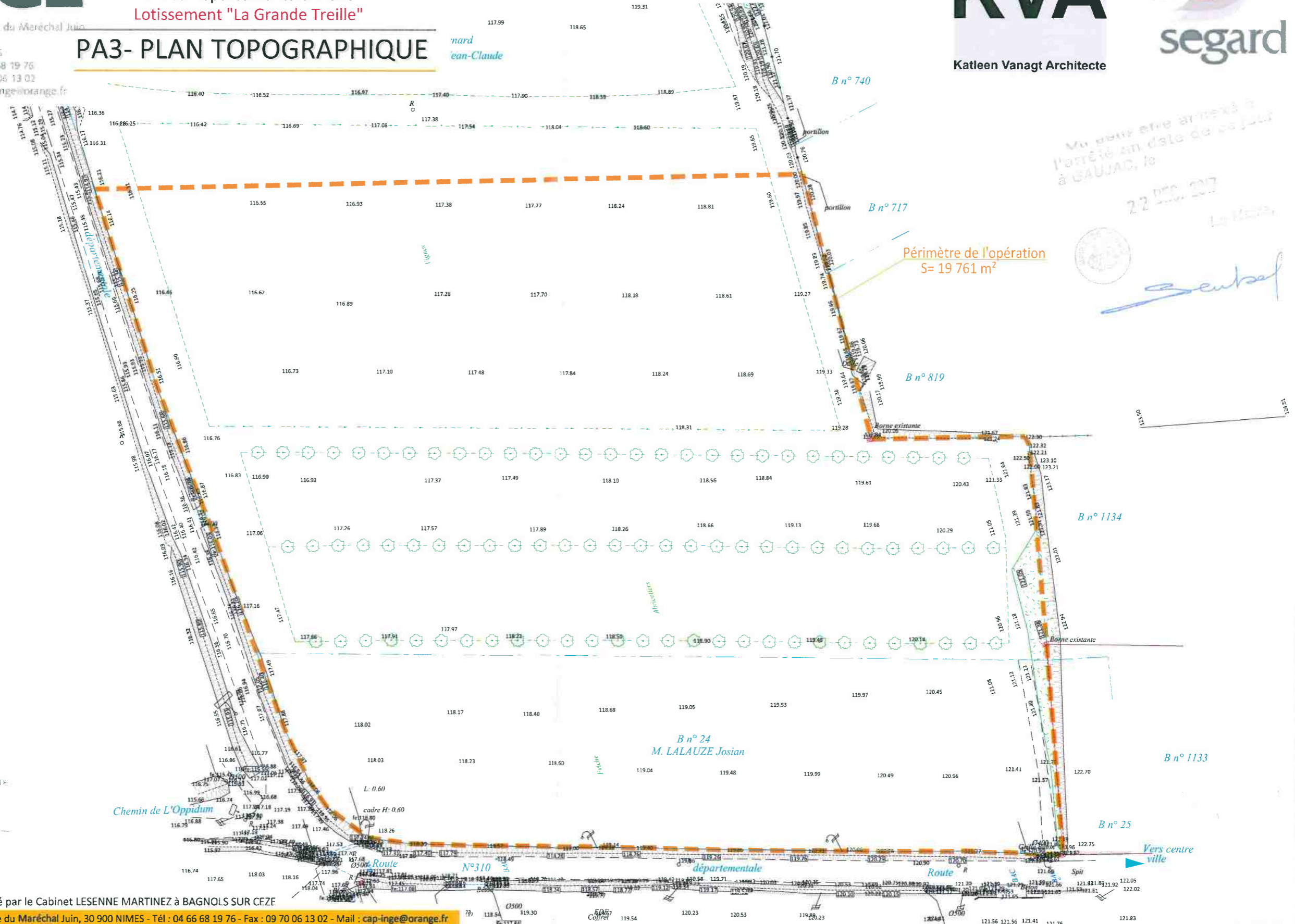
Version 2



Mu pour être annexé à
l'arrêté en date de ce jour
à GAUJAC, le

22 DEC 2017

gentef



Echelle : 1/750

EUROPEAN ARCHITECTS
KVA - K VANAGT ARCHITECTE
m Architectes
833 avenue du Maréchal Juin - 30900 NIMES
Tél : 04 66 27 61 43 - mail : kva@nimes.com
www.architectes-kva.nimes.com
Ordre des architectes A53987 - S5330
RCS Nimes 435 551 043 00012 - APE 742 A

ECHELLE 1/750°

Fond de plan topographique réalisé par le Cabinet LESENNE MARTINEZ à BAGNOLS SUR CEZE

SARL Cap INGE, Atelier 7, 866 Avenue du Maréchal Juin, 30 900 NIMES - Tél : 04 66 68 19 76 - Fax : 09 70 06 13 02 - Mail : cap-inge@orange.fr